

Briec-de-l'Odet, le 16 septembre 2021,

Préfecture du Finistère
42 boulevard Duplex
CS 16033
29 320 QUIMPER Cedex

Lettre recommandée avec accusé de réception : 1A 185 154 8857 2
Copie DREAL de Bretagne / UD du Finistère – M. PEQUERIAU : 1A 185 154 8858 9

Objet : Examen au cas par cas


Monsieur le Préfet,

Conformément à l'article R122-2 du code de l'environnement, nous vous joignons une demande d'examen au cas par cas pour les modifications envisagées sur notre site autorisé Paprec Grand Ouest situé ZI de Lumunoc'h à Briec (29 510). A ce titre, vous trouverez ci-joints le CERFA n°14734*03 complété ainsi que les annexes associées.

Vous en souhaitant bonne réception, Mlle Camille Gardie et moi-même nous tenons à votre disposition pour toute information complémentaire au 01.43.11.08.25 ou par mail camille.gardie@paprec.com.

Nous vous prions d'agréer, Monsieur le Préfet, l'expression de notre haute considération.

Vincent GOURTAY
Directeur





Liberté • Égalité • Fraternité
RÉPUBLIQUE FRANÇAISE

Ministère chargé de
l'environnement

Demande d'examen au cas par cas préalable à la réalisation éventuelle d'une évaluation environnementale

Article R. 122-3 du code de l'environnement



N° 14734*03

*Ce formulaire sera publié sur le site internet de l'autorité environnementale
Avant de remplir cette demande, lire attentivement la notice explicative*

Cadre réservé à l'autorité environnementale

Date de réception :

Dossier complet le :

N° d'enregistrement :

1. Intitulé du projet

2. Identification du (ou des) maître(s) d'ouvrage ou du (ou des) pétitionnaire(s)

2.1 Personne physique

Nom

Prénom

2.2 Personne morale

Dénomination ou raison sociale

Nom, prénom et qualité de la personne
habilitée à représenter la personne morale

RCS / SIRET

Forme juridique

Joignez à votre demande l'annexe obligatoire n°1

3. Catégorie(s) applicable(s) du tableau des seuils et critères annexé à l'article R. 122-2 du code de l'environnement et dimensionnement correspondant du projet

N° de catégorie et sous-catégorie	Caractéristiques du projet au regard des seuils et critères de la catégorie (Préciser les éventuelles rubriques issues d'autres nomenclatures (ICPE, IOTA, etc.))

4. Caractéristiques générales du projet

Doivent être annexées au présent formulaire les pièces énoncées à la rubrique 8.1 du formulaire

4.1 Nature du projet, y compris les éventuels travaux de démolition

4.2 Objectifs du projet

4.3 Décrivez sommairement le projet

4.3.1 dans sa phase travaux

4.3.2 dans sa phase d'exploitation

4.4 A quelle(s) procédure(s) administrative(s) d'autorisation le projet a-t-il été ou sera-t-il soumis ?

La décision de l'autorité environnementale devra être jointe au(x) dossier(s) d'autorisation(s).

4.5 Dimensions et caractéristiques du projet et superficie globale de l'opération - préciser les unités de mesure utilisées

Grandeurs caractéristiques	Valeur(s)

4.6 Localisation du projet

Adresse et commune(s)
d'implantation

Coordonnées géographiques¹

Long. ___° ___' ___" Lat. ___° ___' ___"

Pour les catégories 5° a), 6° a), b) et c), 7° a), b) 9° a), b), c), d), 10°, 11° a) b), 12°, 13°, 22°, 32°, 34°, 38° ; 43° a), b) de l'annexe à l'article R. 122-2 du code de l'environnement :

Point de départ :

Long. ___° ___' ___" Lat. ___° ___' ___"

Point d'arrivée :

Long. ___° ___' ___" Lat. ___° ___' ___"

Communes traversées :

Joignez à votre demande les annexes n° 2 à 6

4.7 S'agit-il d'une modification/extension d'une installation ou d'un ouvrage existant ?

Oui

Non

4.7.1 Si oui, cette installation ou cet ouvrage a-t-il fait l'objet d'une évaluation environnementale ?

Oui

Non

4.7.2 Si oui, décrivez sommairement les différentes composantes de votre projet et indiquez à quelle date il a été autorisé ?

¹ Pour l'outre-mer, voir notice explicative

5. Sensibilité environnementale de la zone d'implantation envisagée

Afin de réunir les informations nécessaires pour remplir le tableau ci-dessous, vous pouvez vous rapprocher des services instructeurs, et vous référer notamment à l'outil de cartographie interactive CARMEN, disponible sur le site de chaque direction régionale.

Le site Internet du ministère en charge de l'environnement vous propose, dans la rubrique concernant la demande de cas par cas, la liste des sites internet où trouver les données environnementales par région utiles pour remplir le formulaire.

Le projet se situe-t-il :	Oui	Non	Lequel/Laquelle ?
Dans une zone naturelle d'intérêt écologique, faunistique et floristique de type I ou II (ZNIEFF) ?	<input type="checkbox"/>	<input type="checkbox"/>	
En zone de montagne ?	<input type="checkbox"/>	<input type="checkbox"/>	
Dans une zone couverte par un arrêté de protection de biotope ?	<input type="checkbox"/>	<input type="checkbox"/>	
Sur le territoire d'une commune littorale ?	<input type="checkbox"/>	<input type="checkbox"/>	
Dans un parc national, un parc naturel marin, une réserve naturelle (nationale ou régionale), une zone de conservation halieutique ou un parc naturel régional ?	<input type="checkbox"/>	<input type="checkbox"/>	
Sur un territoire couvert par un plan de prévention du bruit, arrêté ou le cas échéant, en cours d'élaboration ?	<input type="checkbox"/>	<input type="checkbox"/>	
Dans un bien inscrit au patrimoine mondial ou sa zone tampon, un monument historique ou ses abords ou un site patrimonial remarquable ?	<input type="checkbox"/>	<input type="checkbox"/>	
Dans une zone humide ayant fait l'objet d'une délimitation ?	<input type="checkbox"/>	<input type="checkbox"/>	

Dans une commune couverte par un plan de prévention des risques naturels prévisibles (PPRN) ou par un plan de prévention des risques technologiques (PPRT) ? Si oui, est-il prescrit ou approuvé ?	<input type="checkbox"/>	<input type="checkbox"/>	
Dans un site ou sur des sols pollués ?	<input type="checkbox"/>	<input type="checkbox"/>	
Dans une zone de répartition des eaux ?	<input type="checkbox"/>	<input type="checkbox"/>	
Dans un périmètre de protection rapprochée d'un captage d'eau destiné à la consommation humaine ou d'eau minérale naturelle ?	<input type="checkbox"/>	<input type="checkbox"/>	
Dans un site inscrit ?	<input type="checkbox"/>	<input type="checkbox"/>	
Le projet se situe-t-il, dans ou à proximité :	Oui	Non	Lequel et à quelle distance ?
D'un site Natura 2000 ?	<input type="checkbox"/>	<input type="checkbox"/>	
D'un site classé ?	<input type="checkbox"/>	<input type="checkbox"/>	

6. Caractéristiques de l'impact potentiel du projet sur l'environnement et la santé humaine au vu des informations disponibles

6.1 Le projet envisagé est-il **susceptible** d'avoir les incidences notables suivantes ?

Veillez compléter le tableau suivant :

Incidences potentielles		Oui	Non	De quelle nature ? De quelle importance ? <i>Appréciez sommairement l'impact potentiel</i>
Ressources	Engendre-t-il des prélèvements d'eau ? Si oui, dans quel milieu ?	<input type="checkbox"/>	<input type="checkbox"/>	
	Impliquera-t-il des drainages / ou des modifications prévisibles des masses d'eau souterraines ?	<input type="checkbox"/>	<input type="checkbox"/>	
	Est-il excédentaire en matériaux ?	<input type="checkbox"/>	<input type="checkbox"/>	
	Est-il déficitaire en matériaux ? Si oui, utilise-t-il les ressources naturelles du sol ou du sous-sol ?	<input type="checkbox"/>	<input type="checkbox"/>	
Milieu naturel	Est-il susceptible d'entraîner des perturbations, des dégradations, des destructions de la biodiversité existante : faune, flore, habitats, continuités écologiques ?	<input type="checkbox"/>	<input type="checkbox"/>	
	Si le projet est situé dans ou à proximité d'un site Natura 2000, est-il susceptible d'avoir un impact sur un habitat / une espèce inscrit(e) au Formulaire Standard de Données du site ?	<input type="checkbox"/>	<input type="checkbox"/>	

	Est-il susceptible d'avoir des incidences sur les autres zones à sensibilité particulière énumérées au 5.2 du présent formulaire ?	<input type="checkbox"/>	<input type="checkbox"/>	
	Engendre-t-il la consommation d'espaces naturels, agricoles, forestiers, maritimes ?	<input type="checkbox"/>	<input type="checkbox"/>	
Risques	Est-il concerné par des risques technologiques ?	<input type="checkbox"/>	<input type="checkbox"/>	
	Est-il concerné par des risques naturels ?	<input type="checkbox"/>	<input type="checkbox"/>	
	Engendre-t-il des risques sanitaires ? Est-il concerné par des risques sanitaires ?	<input type="checkbox"/> <input type="checkbox"/>	<input type="checkbox"/> <input type="checkbox"/>	
Nuisances	Engendre-t-il des déplacements/des trafics	<input type="checkbox"/>	<input type="checkbox"/>	
	Est-il source de bruit ? Est-il concerné par des nuisances sonores ?	<input type="checkbox"/> <input type="checkbox"/>	<input type="checkbox"/> <input type="checkbox"/>	

	Engendre-t-il des odeurs ? Est-il concerné par des nuisances olfactives ?	<input type="checkbox"/>	<input type="checkbox"/>	
	Engendre-t-il des vibrations ? Est-il concerné par des vibrations ?	<input type="checkbox"/>	<input type="checkbox"/>	
	Engendre-t-il des émissions lumineuses ? Est-il concerné par des émissions lumineuses ?	<input type="checkbox"/>	<input type="checkbox"/>	
Emissions	Engendre-t-il des rejets dans l'air ?	<input type="checkbox"/>	<input type="checkbox"/>	
	Engendre-t-il des rejets liquides ? Si oui, dans quel milieu ?	<input type="checkbox"/>	<input type="checkbox"/>	
	Engendre-t-il des effluents ?	<input type="checkbox"/>	<input type="checkbox"/>	
	Engendre-t-il la production de déchets non dangereux, inertes, dangereux ?	<input type="checkbox"/>	<input type="checkbox"/>	

Patrimoine / Cadre de vie / Population	Est-il susceptible de porter atteinte au patrimoine architectural, culturel, archéologique et paysager ?	<input type="checkbox"/>	<input type="checkbox"/>	
	Engendre-t-il des modifications sur les activités humaines (agriculture, sylviculture, urbanisme, aménagements), notamment l'usage du sol ?	<input type="checkbox"/>	<input type="checkbox"/>	

6.2 Les incidences du projet identifiées au 6.1 sont-elles susceptibles d'être cumulées avec d'autres projets existants ou approuvés ?

Oui Non Si oui, décrivez lesquelles :

6.3 Les incidences du projet identifiées au 6.1 sont-elles susceptibles d'avoir des effets de nature transfrontière ?

Oui Non Si oui, décrivez lesquels :

6.4 Description, le cas échéant, des mesures et des caractéristiques du projet destinées à éviter ou réduire les effets négatifs notables du projet sur l'environnement ou la santé humaine (pour plus de précision, il vous est possible de joindre une annexe traitant de ces éléments) :

7. Auto-évaluation (facultatif)

Au regard du formulaire rempli, estimez-vous qu'il est nécessaire que votre projet fasse l'objet d'une évaluation environnementale ou qu'il devrait en être dispensé ? Expliquez pourquoi.

8. Annexes

8.1 Annexes obligatoires

Objet		
1	Document CERFA n°14734 intitulé « informations nominatives relatives au maître d'ouvrage ou pétitionnaire » - non publié ;	<input type="checkbox"/>
2	Un plan de situation au 1/25 000 ou, à défaut, à une échelle comprise entre 1/16 000 et 1/64 000 (il peut s'agir d'extraits cartographiques du document d'urbanisme s'il existe) ;	<input type="checkbox"/>
3	Au minimum, 2 photographies datées de la zone d'implantation, avec une localisation cartographique des prises de vue, l'une devant permettre de situer le projet dans l'environnement proche et l'autre de le situer dans le paysage lointain ;	<input type="checkbox"/>
4	Un plan du projet <u>ou</u> , pour les travaux, ouvrages ou aménagements visés aux catégories 5° a), 6°a), b) et c), 7°a), b), 9°a), b), c), d), 10°, 11°a), b), 12°, 13°, 22°, 32, 38° ; 43° a) et b) de l'annexe à l'article R. 122-2 du code de l'environnement un projet de tracé ou une enveloppe de tracé ;	<input type="checkbox"/>
5	Sauf pour les travaux, ouvrages ou aménagements visés aux 5° a), 6°a), b) et c), 7° a), b), 9°a), b), c), d), 10°, 11°a), b), 12°, 13°, 22°, 32, 38° ; 43° a) et b) de l'annexe à l'article R. 122-2 du code de l'environnement : plan des abords du projet (100 mètres au minimum) pouvant prendre la forme de photos aériennes datées et complétées si nécessaire selon les évolutions récentes, à une échelle comprise entre 1/2 000 et 1/5 000. Ce plan devra préciser l'affectation des constructions et terrains avoisinants ainsi que les canaux, plans d'eau et cours d'eau ;	<input type="checkbox"/>
6	Si le projet est situé dans un site Natura 2000, un plan de situation détaillé du projet par rapport à ce site. Dans les autres cas, une carte permettant de localiser le projet par rapport aux sites Natura 2000 sur lesquels le projet est susceptible d'avoir des effets.	<input type="checkbox"/>

8.2 Autres annexes volontairement transmises par le maître d'ouvrage ou pétitionnaire

Veillez compléter le tableau ci-joint en indiquant les annexes jointes au présent formulaire d'évaluation, ainsi que les parties auxquelles elles se rattachent

Objet

9. Engagement et signature

Je certifie sur l'honneur l'exactitude des renseignements ci-dessus

Fait à

le,

Signature

ANNEXE 1

Annexe 1 - Informations nominatives relatives au maître d'ouvrage ou
pétitionnaire



Liberté • Égalité • Fraternité
RÉPUBLIQUE FRANÇAISE

Ministère chargé
de
l'environnement

Annexe n°1 à la demande d'examen au cas par cas préalable à la réalisation d'une étude d'impact

Informations nominatives relatives au maître d'ouvrage ou pétitionnaire À JOINDRE AU FORMULAIRE CERFA N° 14734

**NOTA : CETTE ANNEXE DOIT FAIRE L'OBJET D'UN DOCUMENT NUMÉRISÉ PARTICULIER
LORSQUE LA DEMANDE D'EXAMEN AU CAS PAR CAS EST ADRESSÉE À L'AUTORITÉ ENVIRONNEMENTALE
PAR VOIE ÉLECTRONIQUE**

Personne physique

Adresse

Numéro

Extension

Nom de la voie

Code Postal

Localité

Pays

Tél

Fax

Courriel

@

Personne morale

Adresse du siège social

Numéro

Extensio
n

Nom de la voie

Code postal

Localité

Pays

Tél

Fax

Courriel

@

Personne habilitée à fournir des renseignements sur la présente demande

Nom

Prénom

Qualité

Tél

Fax

Courriel

@

En cas de co-maîtrise d'ouvrage, listez au verso l'ensemble des maîtres d'ouvrage.


Co-maîtrise d'ouvrage

ANNEXE 2

Plan de situation au 1/25 000ème

ANNEXE 3

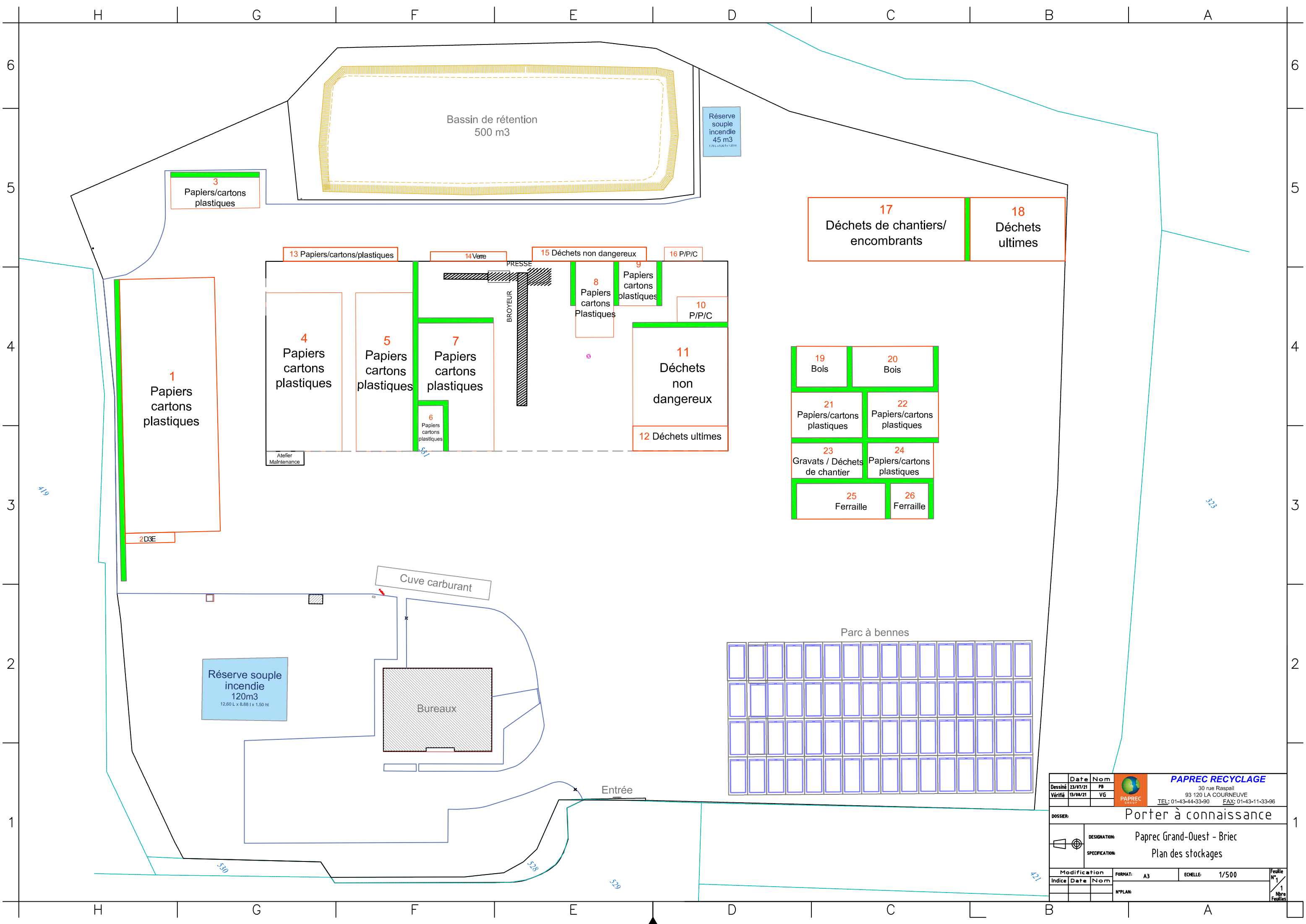
Photographies de la zone d'implantation





Photographies aériennes du site - 2018

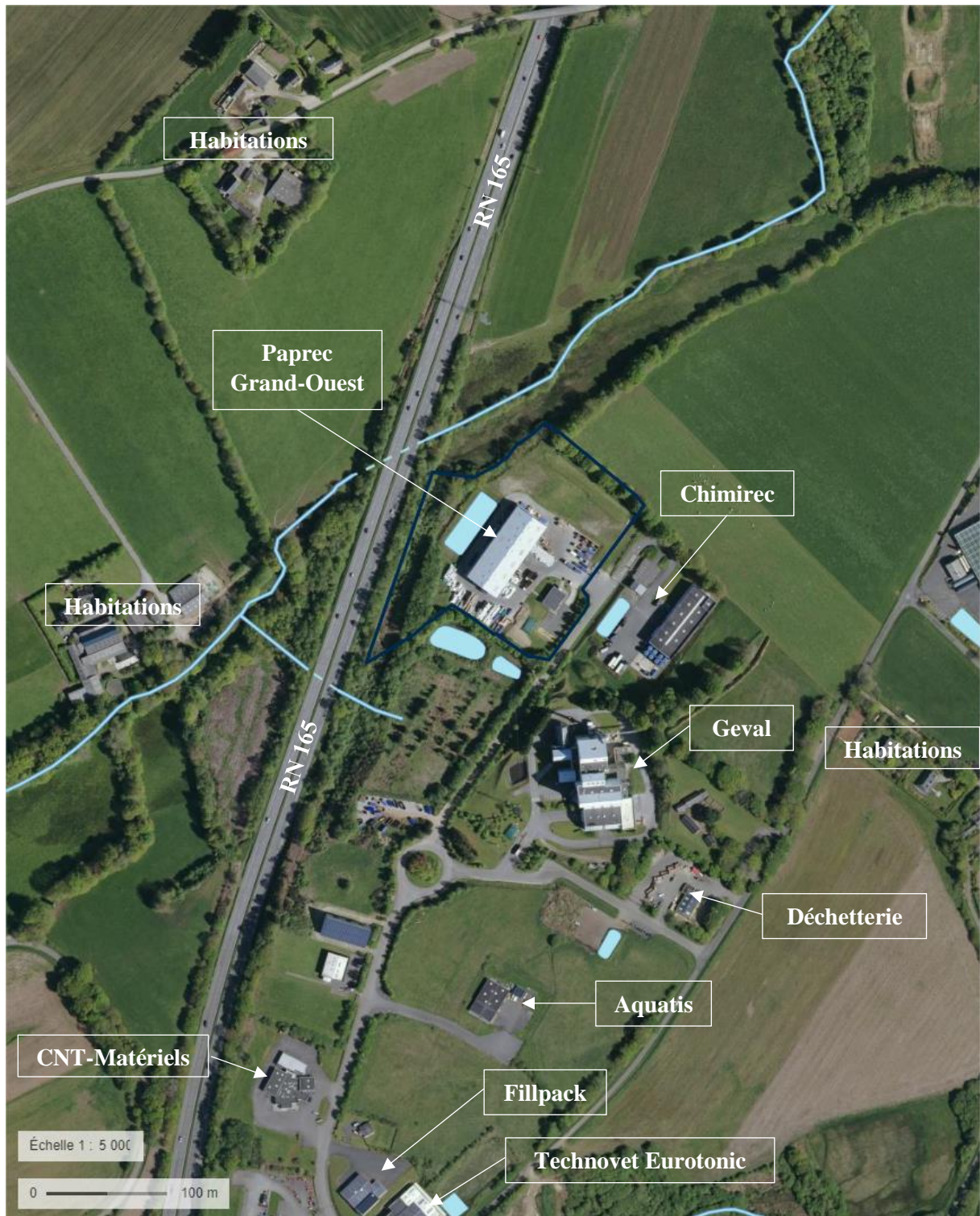
ANNEXE 4
Plan du projet



Date		Nom		PAPREC RECYCLAGE	
Dessiné	23/07/21	PB		30 rue Raspail	
Vérifié	13/08/21	VG		93 120 LA COURNEUVE	
				TEL: 01-43-44-33-90 FAX: 01-43-11-33-96	
DOSSIER: Porter à connaissance					
DESIGNATION: Paprec Grand-Ouest - Bric					
SPECIFICATION: Plan des stockages					
Modification		FORMAT: A3	EHELLE: 1/500		Feuille N°1
Indice	Date	N°PLAN:		1	
					Nbre Feuilles

N° ilot	Déchets	Rubrique ICPE	Longueur (m)	Largeur (m)	Surface (m²)	Hauteur (m)	Volume (m³)	Densité (T/m³)	Tonnages arrondis	Conditionnement
1	Plastiques/Papiers/Cartons	2714	40	15	600	4	2400	0,8	1920	Balles/Big Bag/ Vrac
2	D3E	2711	1,6	7,8	12,48	2,4	30	0,2	6	Caisses palettes
3	Plastiques/Papiers/Cartons	2714	5	14	70	4	280	0,8	224	Balles/Bobines
4	Plastiques/Papiers/Cartons	2714	25	12	300	4	1200	0,8	960	Balles
5	Plastiques/Papiers/Cartons	2714	25	9	225	4	900	0,8	720	Balles et Octabin
6	Plastiques/Papiers/Cartons	2714	7	4	28	4	112	0,2	22	Vrac
7	Plastiques/Papiers/Cartons	2714	/	/	214	3	642	0,2	128	Vrac
8	Plastiques/Papiers/Cartons	2714	12	6	72	4	288	0,03	9	Vrac
9	Plastiques/Papiers/Cartons	2714	7	6	42	4	168	0,35	59	Caisses palettes
10	Plastiques/Papiers/Cartons	2714	8	4	32	1,6	51	0,2	10	Vrac
11	Déchets non dangereux	2714	15,5	15	232,5	4	930	0,17	158	Vrac
12	Déchets ultimes	-	3,9	15	58,5	4	234	0,17	40	Vrac
13	Plastiques/Papiers/Cartons	2714	18	2,2	39,6	2,2	90	0,2	18	3 Bennes
14	Verre	2715	12	1,5	18	1,6	28,8	0,8	23	Vrac
15	Déchets non dangereux	2714	18	2,2	39,6	2,2	90	0,2	18	3 Bennes
16	Plastiques/Papiers/Cartons	2714	6	2,2	13,2	2,2	30	0,2	6	Benne
17	Déchets de chantiers/encombrants	2716	24,7	10	247	4	988	0,2	198	Vrac
18	Déchets ultimes	-	15	10	150	4	600	0,17	102	Vrac
19	Bois	2714	8	6,4	51,2	4	204,8	0,2	41	Vrac
20	Bois	2714	12,8	6,4	81,92	4	327,68	0,2	66	Vrac
21	Plastiques/Papiers/Cartons	2714	11,2	7,2	80,64	4	322,56	0,8	258	Big Bag
22	Plastiques/Papiers/Cartons	2714	11,2	7,2	80,64	4	322,56	0,2	65	Vrac
23	Gravats/ Déchets de chantiers	2517/2716	11,2	5,6	62,72	4	250,88	0,2	50	Vrac
24	Plastiques/Papiers/Cartons	2714	10,4	5,6	58,24	4	232,96	0,8	186	Bobines
25	Ferraille	2713	14	5,6	78,4	4	313,6	0,2	63	Vrac
26	Ferraille	2713	6	5,6	33,6	4	134,4	0,2	27	Vrac

ANNEXE 5
Plan des abords du projet



Photographie aérienne – 2018